



MINISTERSTVO
ŽIVOTNÉHO PROSTREDIA
SLOVENSKEJ REPUBLIKY

Koordinačná rada & Expertná skupina Národnej infraštruktúry pre priestorové informácie (KR NIPI)

Rokovanie KR & ES NIPI 2/2022

06.12.2022, MŽP SR, Bratislava



1. Program

1. Otvorenie
2. Kontrola úloh z predchádzajúceho rokovania zo dňa 19.05.2022
3. INSPIRE@EÚ prehľad
4. INSPIRE@SK prehľad
5. INSPIRE monitoring & INSPIRE Country Fiche 2023
6. Ostatné, diskusia, záver



MINISTERSTVO
ŽIVOTNÉHO PROSTREDIA
SLOVENSKEJ REPUBLIKY

1.Otvorenie



MINISTERSTVO
ŽIVOTNÉHO PROSTREDIA
SLOVENSKEJ REPUBLIKY

2. Kontrola úloh z predchádzajúceho rokovania zo dňa 19.05.2022

2. Kontrola úloh z rokovania KR NIPI 29.06.2020

Číslo úlohy	znenie úlohy	zodpovedný	termín	Odpočít
1/2022 KR-1	Pripraviť prehľad jednotlivých VÚC SR a stretnutie pre zosúladenie spoločného postupu v rámci priestorových informácií.	MŽP SR	31.5.2022	V riešení (viac v časti INSPIRE@SK)
1/2022 KR-2	Príprava spojenia KR a ES NIPI informácií.	MŽP SR	31.12.2022	V riešení



MINISTERSTVO
ŽIVOTNÉHO PROSTREDIA
SLOVENSKEJ REPUBLIKY

3.INSPIRE@EÚ prehľad

3. INSPIRE@EÚ prehľad

- Smernica INSPIRE je v procese revízie pod názvom GreenData4All iniciatíva (v rámci Európskej stratégie pre údaje)
- Spolu so smernicou 2003/4/ES o prístupnosti verejnosti k informáciám o životnom prostredí
- Zladenie so súvisiacimi právnymi predpismi (Smernica o otvorených údajoch, Data governance act, Data act)
- INSPIRE by mal napomôcť realizácii konceptu Green Deal data space
- GreenData4All roadmap
 - • Q1 2023: Call for Evidence for the Impact Assessment
 - • Q2 2023- Q4 2023 Public consultation
 - • Q2 2023–Q4 2024 Impact Assessment & study
 - • Q2 2025 Legal proposal adopted by the College
 - • ... negotiations?

3. INSPIRE@EÚ prehľad

- Novela Nariadenia komisie pre interoperabilitu (1089/2010)
 - Bola preložená do všetkých EÚ jazykov a sprístupnená cez Comitology register 07.11.2022
 - 3 mesačné obdobie posudzovania Európskym Parlamentom a Radou
 - Cez MIG môžu členské štáty skontrolovať návrh prekladu (iba editoriálne zlepšenia)
 - Sk verzie:
 - [NARIADENIE KOMISIE \(EÚ\) .../... z XXX, ktorým sa mení nariadenie \(EÚ\) č. 1089/2010, ktorým sa vykonáva smernica Európskeho parlamentu a Rady 2007/2/ES, pokiaľ ide o interoperabilitu súborov a služieb priestorových údajov](#)
 - [PRÍLOHY k nariadeniu Komisie, ktorým sa mení nariadenie \(EÚ\) č. 1089/2010, ktorým sa vykonáva smernica Európskeho parlamentu a Rady 2007/2/ES, pokiaľ ide o interoperabilitu súborov a služieb priestorových údajov](#)
 - Námety je možné zasielať do 31.01.2023 cez inspire@enviro.gov.sk
 - Predpoklad publikácie: 03/2022

3. INSPIRE@EÚ prehľad

- Compliance promotion (kontrola plnenia legislatívy)
 - 3 zo 4 otvorených “infringement cases” boli ukončené (LT, LV, PL)
 - Otvorený BG
 - Predmet hodnotenia
 - INSPIRE prioritné datasety
 - Metaúdaje
 - Sieťové služby
- [Environmental infringements interactive map](#)

Environmental infringements interactive map Overview Trend Search About

Search by Infringement number Search by Title

Country Infringement status Case type Topic Article 260 case Year of the decision Year when case is opened

All All All All All All All

Infringements Count: 34

Infringement number	Date opened	Country	Case type	Status	Title
INFR(2019)2025	3/7/2019	Bulgaria	Bad application	Active	INFORMATION - IMPLEMENTATION OF THE INSPIRE DIRECTIVE AND OF ITS IMPLEMENTING REGULATIONS
INFR(2019)2026	3/7/2019	Lithuania	Bad application	Closed	INFORMATION - Implementation of the inspire directive and of its implementing regulations in Lithuania
INFR(2019)2027	3/7/2019	Latvia	Bad application	Closed	INFORMATION - Incorrect implementation of the INSPIRE Directive and of its implementing Regulations by Latvia
INFR(2019)2028	3/7/2019	Poland	Bad application	Closed	INFORMATION - Implementation of the Inspire Directive and of its implementing regulations in Poland
INFR(2017)2050	5/17/2017	Ireland	Bad application	Closed	MISCELLANEOUS - INSPIRE - Bad application - failure to fulfil reporting obligations under INSPIRE Directive 2007/2/EC and INSPIRE Reporting and Monitoring Decision 2009/442/EC
INFR(2016)2040	4/28/2016	Finland	Non-conformity	Closed	MISCELLANEOUS - INSPIRE - Non-transposition of and non-conformity with the INSPIRE Directive 2007/2/EC
INFR(2015)2044	5/28/2015	Lithuania	Non-conformity	Closed	INSPIRE - Transposition of Directive 2007/2/EC of the European Parliament and of the Council of 14 March 2007 establishing an Infrastructure for Spatial Information in the European Community
INFR(2013)2174	9/26/2013	Estonia	Non-conformity	Closed	INSPIRE - transposition Directive 2007/2/EC of the European Parliament and of the Council of 14 March 2007 establishing an Infrastructure for Spatial Information in the European Community (INSPIRE)

Decisions

Infringement number	Decision date	Country	Decision type	Memo	Press release
INFR(2019)2026	9/29/2022	Lithuania	Closing of the case		
INFR(2019)2027	9/29/2022	Latvia	Closing of the case		
INFR(2019)2028	9/29/2022	Poland	Closing of the case		
INFR(2019)2025	3/7/2019	Bulgaria	Formal notice Art. 258 TFEU	MEMO-19-1472	
INFR(2019)2026	3/7/2019	Lithuania	Formal notice Art. 258 TFEU	MEMO-19-1472	

3. INSPIRE@EÚ prehľad

- INSPIRE & Open Data / High value datasets (HVD)
 - By mali byť implementované v synergii



High-value datasets: a technical perspective

The views expressed are purely those of the authors and may not in any circumstances be regarded as stating an official position of the European Commission.

3. INSPIRE@EÚ prehľad

- INSPIRE konferencia
 - 09/10 2023
 - Brusel
 - 3 dni
 - Navrhované oblasti
 - Track on the evolution of INSPIRE to support the INSPIRE impact assessment
 - Track on DIGITAL together with DG DIGIT
 - Track on Green Deal contributions



MINISTERSTVO
ŽIVOTNÉHO PROSTREDIA
SLOVENSKEJ REPUBLIKY

4.INSPIRE@SK prehľad

4. INSPIRE@SK prehľad

- Metaúdaje
 - RPI 2.0 Testovanie
 - [09.12.2022 16.INSPIRE ESPUS Školenie “RPI 2.0 Testovanie”](#)
 - 12 - 31.12.2022 - Termín testovania
 - Zaujímavosť o testovanie - zaslanie emailu so žiadosťou o vytvorenie testovacieho užívateľského prístupu na email adresu “inspire@enviro.gov.sk” predmet “RPI 2.0 Testovanie” s údajmi:
 - Ak je užívateľ už registrovaný v RPI
 - Meno Priezvisko (podľa UPVS)
 - e-mail pre notifikácie
 - UPVS názov organizácie pod ktorou je registrovaný
 - Ak užívateľ ešte nebol registrovaný v RPI
 - Meno Priezvisko (podľa UPVS)
 - e-mail pre notifikácie
 - UPVS názov organizácie pod ktorú sa bude registrovať
 - Spätná väzba z testovania cez [GitLab projekt RPI 2.0 Testovanie](#)
 - [Výstupy školenia](#)
 - [Info o testovaní](#)

4. INSPIRE@SK prehľad

- Metaúdaje
 - VÚC v RPI

Názov VÚC		ICO	Počet metazáznamov
Banskobystrický samosprávny kraj	https://rpi.gov.sk/client/map/records/?anytext=https://data.gov.sk/set/rpi/gmd/37828100	37828100	2
Bratislavský samosprávny kraj	https://rpi.gov.sk/client/map/records/?anytext=https://data.gov.sk/set/rpi/gmd/36063606	36063606	6
Košický samosprávny kraj	https://rpi.gov.sk/client/map/records/?anytext=https://data.gov.sk/set/rpi/gmd/35541016	35541016	0
Nitriansky samosprávny kraj	https://rpi.gov.sk/client/map/records/?anytext=https://data.gov.sk/set/rpi/gmd/37861298	37861298	0
Prešovský samosprávny kraj	https://rpi.gov.sk/client/map/records/?anytext=https://data.gov.sk/set/rpi/gmd/37870475	37870475	8
Trenčiansky samosprávny kraj	https://rpi.gov.sk/client/map/records/?anytext=https://data.gov.sk/set/rpi/gmd/36126624	36126624	0
Trnavský samosprávny kraj	https://rpi.gov.sk/client/map/records/?anytext=https://data.gov.sk/set/rpi/gmd/37836901	37836901	0
Žilinský samosprávny kraj	https://rpi.gov.sk/client/map/records/?anytext=https://data.gov.sk/set/rpi/gmd/37808427	37808427	2

4. INSPIRE@SK prehľad

- Priestorové údaje & služby - INSPIRE Témy

Dostupné cez [INSPIRE EC Geoportál](#) - Thematic viewer

- I.2 INSPIRE – Sústavy súradnicových sietí
- I.3 INSPIRE - Geografické názvoslovie
- I.4 INSPIRE - Správne jednotky
- I.5 INSPIRE - Adresy
- I.6 INSPIRE - Parcely katastra nehnuteľností (Katastrálna parcela_UO, KN)
- I.7 INSPIRE - Dopravné siete
- I.8 INSPIRE - Hydrografia
- I.9 INSPIRE - Chránené územia (+ Kultúrne - Pamiatkové rezervácie a zóny)
- II.1 INSPIRE - Výškové modely zemského povrchu (Výška)
- II.2 INSPIRE – Krajinná pokrývka
- II. 3 INSPIRE - Ortofotosnímky (Ortometria)
- II. 4 INSPIRE - Geológia (Hydrogeológia - Pramene, Vrty)
- III. 1 INSPIRE - Štatistické jednotky
- III. 2 INSPIRE - Budovy
- III. 3 INSPIRE - Pôda (Lesné pôdne jednotky)
- III. 4 INSPIRE - Využitie územia (Jednotky priestorového rozdelenia lesa, Corine)
- III. 5 INSPIRE - Ľudské zdravie a bezpečnosť
- III. 6 INSPIRE - Verejné a štátne služby (Centrálny register poskytovateľov sociálnych služieb)
- III. 7 INSPIRE - Zariadenia na monitorovanie životného prostredia (Monitorovacie body vodných útvarov)
- III. 9 INSPIRE - Poľnohospodárske zariadenia (Farmy)
- III. 11 INSPIRE - Spravované jednotky (+ Poľovné revíry, Lesné hospodárske celky, útvary podzemných vôd)
- III. 17 INSPIRE - Biogeografické regióny
- III. 18 INSPIRE - Habitaty a biotopy
- III. 19 INSPIRE - Výskyt druhov
- III. 20 INSPIRE - Zdroje energie
- III. 21 INSPIRE - Ložiská nerastných surovín

4. INSPIRE@SK prehľad

- Priestorové údaje & služby - Test nového EC Geoportálu

Preliminary results

Participant in beta-testing & survey
Requested participation in beta-testing

Improved result
Equal result
Decreased result
Non successful harvest

04/10/2022

COUNTRY	OLD GEOPORTAL						NEW GEOPORTAL (AWS)						
	Harvest date	N. dataset metadata	N. series metadata	N. service metadata	N. viewable datasets	N. downloadable datasets	Harvest date	N. metadata records	N. dataset metadata	N. series metadata	N. service metadata	N. viewable datasets	N. downloadable datasets
AT	29/09/2022	713	0	617	500	482	23/09/2022	1329	712	0	617	486	671
BG	20/09/2022	175	0	38	20	85	23/09/2022	219	176	0	38	79	79
CH	20/09/2022	207	3	34	4	0	23/09/2022	255	209	3	34	4	EMPTY
CY	16/09/2022	42	0	61	36	35	23/09/2022	103	42	0	61	37	37
CZ	15/09/2022	66	25	195	78	74	23/09/2022	286	66	25	195	77	60
DK	22/09/2022	203	0	246	100	96	23/09/2022	451	205	0	246	93	100
EE	05/09/2022	87	1	113	55	54	23/09/2022	208	88	1	119	59	59
EL	19/09/2022	45	0	98	39	42	23/09/2022	143	45	0	98	44	43
ES	16/09/2022	240	1	302	170	174	23/09/2022	543	240	1	302	200	164
FI	19/09/2022	567	67	218	230	258	23/09/2022	855	567	67	218	232	267
FR	20/09/2022	167	54	54	13	49	23/09/2022	275	167	54	54	39	3
HR	19/09/2022	134	17	235	94	38	04/10/2022	386	134	17	215	99	38
HU	19/09/2022	119	0	63	12	16	23/09/2022	189	110	0	59	17	19
IE	26/09/2022	74	0	21	45	51	23/09/2022	103	80	0	23	51	60
IS	16/09/2022	95	0	27	0	16	30/09/2022	123	95	0	28	EMPTY	EMPTY
LT	10/08/2022	132	0	122	60	92	23/09/2022						
LV	21/09/2022	156	1	240	96	99	23/09/2022	397	156	1	240	93	88
LU	20/09/2022	308	0	59	257	259	23/09/2022	367	308	0	59	270	289
LI	19/09/2022	72	0	3	12	11	23/09/2022	74	71	0	3	11	11
MT	16/09/2022	150	0	150	148	145	04/10/2022	300	150	0	150	148	143
NL	08/09/2022	206	1	350	130	124	23/09/2022	568	205	1	362	136	122
NO	20/09/2022	138	5	240	28	72	23/09/2022	383	138	5	240	28	59
PL	16/09/2022	143	4	246	81	87	04/10/2022						
PT	03/10/2022	496	5	524	273	243	23/09/2022	1025	496	5	524	363	317
RO	17/03/2022	102	1	76	33	35	04/10/2022	183	106	1	76	34	35
SE	23/09/2022	243	0	220	182	196	23/09/2022	464	243	0	221	181	186
SI	12/06/2022	98	0	131	57	47	23/09/2022	229	94	0	131	50	48
SK	16/09/2022	124	2	97	29	18	23/09/2022	683	285	2	416	172	119
DE	27/09/2022	79191	697	142000	62115	61364	27/09/2022	221990	79110	696	142178	53804	12990
BE 1 (Federal)	19/09/2022	89	0	47	72	74	29/09/2022	136	89	0	47	72	74
BE 2 (Geobru)	27/09/2022	56	0	50	44	38	29/09/2022	106	56	0	50	44	56
BE 3 (Wallonie)	20/09/2022	122	40	43	157	145	23/09/2022	204	122	39	43	157	159
BE 4 (MD Vlaan.)	20/09/2022	251	20	96	236	87	04/10/2022	374	258	20	96	247	163
IT	20/09/2022	6524	143	2076	523	780	24/09/2022	8743	6524	143	2076	565	480

4. INSPIRE@SK prehľad

- Priestorové údaje & služby - Test nového EC Geoportálu

INSPIRE Geoportal backend beta-testing

04/10/2022

Preliminary results

- Legend:

	Participant in beta-testing & survey
	Requested participation in beta-testing
	Rate ≥ 1.05
	$1.00 \leq \text{Rate} < 1.05$
	$0.95 \leq \text{Rate} < 1.00$
	Rate ≤ 0.95
	Data equal to zero or not available.

COUNTRY	NEW INS-GPT / OLD INS-GPT				
	dsMD	srMD	sMD	vs	dS
Austria (AT)	1.00		1.00	0.97	1.39
Bulgaria (BG)	1.01		1.00	3.95	0.93
Switzerland (CH)	1.01	1.00	1.00	1.00	
Cyprus (CY)	1.00		1.00	1.03	1.06
Czech Republic (CZ)	1.00	1.00	1.00	0.99	0.81
Denmark (DK)	1.01		1.00	0.93	1.04
Estonia (EE)	1.01	1.00	1.05	1.07	1.09
Greece (EL)	1.00		1.00	1.13	1.02
Spain (ES)	1.00	1.00	1.00	1.18	0.94
Finland (FI)	1.00	1.00	1.00	1.01	1.03
France (FR)	1.00	1.00	1.00	3.00	0.06
Croatia (HR)	1.00	1.00	0.91	1.05	1.00
Hungary (HU)	0.92		0.94	1.42	1.19
Ireland (IE)	1.08		1.10	1.13	1.18
Iceland (IS)	1.00		1.04		
Lithuania (LT)	0.00		0.00	0.00	0.00
Latvia (LV)	1.00	1.00	1.00	0.97	0.89
Luxembourg (LU)	1.00		1.00	1.05	1.12
Liechtenstein (LI)	0.99		1.00	0.92	1.00
Malta (MT)	1.00		1.00	1.00	0.99
Netherlands (NL)	1.00	1.00	1.03	1.05	0.98
Norway (NO)	1.00	1.00	1.00	1.00	0.82
Poland (PL)	0.00	0.00	0.00	0.00	0.00
Portugal (PT)	1.00	1.00	1.00	1.33	1.30
Romania (RO)	1.04	1.00	1.00	1.03	1.00
Sweden (SE)	1.00		1.00	0.99	0.95
Slovenia (SI)	0.96		1.00	0.88	1.02
Slovakia (SK)	2.14	1.00	4.29	5.93	6.61
Germany (DE)	1.00	1.00	1.00	0.87	0.21
Belgium 1 (Federal)	1.00		1.00	1.00	1.00
Belgium 2 (Geobru)	1.00		1.00	1.00	1.47
Belgium 3 (Wallonie)	1.00	0.98	1.00	1.00	1.10
Belgium 4 (MD Vlaanderen)	1.03	1.00	1.00	1.05	1.87
Italy (IT)	1.00	1.00	1.00	1.08	0.62

4. INSPIRE@SK prehľad

- Priestorové údaje & služby - INSPIRE Prioritné datasety
 - Dostupné cez [INSPIRE EC Geoportál](#) - Priority datasets viewer
 - INSPIRE PD 1,01 Zóny hodnotenia a riadenia kvality ovzdušia, Aglomerácie hodnotenia a riadenia kvality ovzdušia
 - INSPIRE PD 2,01 Monitorovacie siete kvality ovzdušia
 - INSPIRE PD 3,01 Monitorovacie stanice kvality ovzdušia
 - INSPIRE PD 4,01 Informácie o kvalite okolitého ovzdušia
 - ~~INSPIRE PD 8,01 NDS Spravované/obmedzené/regulované zóny a jednotky podávajúce správy (strategické hlukové mapy, zóny hlukového obmedzenia)~~
 - ~~INSPIRE PD 8,03 Hluková obrysová mapa pre hlavné železnice - Lden~~
 - INSPIRE PD 9,01 Správne územia povodí (Rámcová smernica o vode)
 - INSPIRE PD 9,02 Územné jednotky povodia (rámcová smernica o vode)
 - INSPIRE PD 10,01 Lokalizácia vodných útvarov
 - INSPIRE PD 10,02 Rieky (rámcová smernica o vode)
 - INSPIRE PD 10,05 Lokalizácia vodných útvarov podzemných vôd
 - INSPIRE PD 10,06 Lokalizácia riečnej siete
 - INSPIRE PD 12,01 Monitorovacie stanice vodných útvarov
 - INSPIRE PD 13,01_01 Oblasti potenciálne významného povodňového rizika - povodie Visla
 - INSPIRE PD 13,01_02 Oblasti potenciálne významného povodňového rizika - povodie Dunaj
 - INSPIRE PD 14,01_01 Predbežné hodnotenie povodňového rizika - pozorované udalosti - povodie Visla
 - INSPIRE PD 14,01_02 Predbežné hodnotenie povodňového rizika - pozorované udalosti - povodie Dunaj

4. INSPIRE@SK prehľad

- Priestorové údaje & služby - INSPIRE Prioritné datasety
 - Dostupné cez [INSPIRE EC Geoportál](#) - Priority datasets viewer
 - INSPIRE PD 14,02_01 Predbežné hodnotenie povodňového rizika - potencionálne budúce udalosti - povodie Visla
 - INSPIRE PD 14,02_02 Predbežné hodnotenie povodňového rizika - potencionálne budúce udalosti - povodie Dunaj
 - INSPIRE PD 20,01 Veľké zásobované oblasti podľa Smernice 98/83/ES
 - INSPIRE PD 21,01 Malé zásobované oblasti podľa smernice 98/83/ES - malé vodné zdroje
 - INSPIRE PD 27,01 Lokalizácia prevádzok
 - INSPIRE PD 28,01 Informácie o uvoľňovaní znečisťujúcich látok
 - INSPIRE PD 31,01 Lokalizácia aglomerácií
 - INSPIRE PD 32,01 Lokalizácia komunálnych čistiarní odpadových vôd
 - INSPIRE PD 33,01 Lokalizácia bodov vypúšťania komunálnych odpadových vôd do vodných útvarov (podľa WFD 200/60/EC)
 - INSPIRE PD 34,01 Citlivé oblasti, menej citlivé oblasti a zberné vody
 - INSPIRE PD 35,01 Monitorovacie stanice podľa smernice 91/676/EEC
 - INSPIRE PD 36,01 Zraniteľné oblasti podľa smernice 91/676/EEC
 - INSPIRE PD 38,01 Lokalizácia zariadení
 - INSPIRE PD 39,01 Lokalizácia podnikov SEVESO III
 - INSPIRE PD 45,01 CDDA Spoločná databáza chránených území

4. INSPIRE@SK prehľad

- Priestorové údaje & služby - INSPIRE Prioritné datasety

INSPIRE priority list of datasets for e-Reporting – progress since 3/2022

Country	March 2022		November 2022	
	Metadata	Download services	Metadata	Download services
Austria	135	129	146	144
Belgium	285	262	282	123
Bulgaria	244	97	244	103
Croatia	18	8	18	5
Cyprus	11	9	11	9
Czech Republic	33	15	33	33
Denmark	66	58	61	46
Estonia	23	15	25	16
Finland	35	35	35	35
France	138	15	141	49
Germany	257	142	253	53
Greece	54	54	43	41

Status 17.11.2022

Country	March 2022		November 2022	
	Metadata	Download services	Metadata	Download services
Hungary	20	2	20	2
Iceland	2	2	4	2
Ireland	42	37	43	37
Italy	236	35	239	51
Latvia	73	32	73	31
Liechtenstein	0	0	0	0
Lithuania	109	40	72	72
Luxembourg	94	80	94	93
Malta	48	48	47	47
Netherlands	63	37	68	30

Member States with continuing low access:

Croatia
Cyprus
Hungary
Romania
Slovenia

Country	March 2022		November 2022	
	Metadata	Download services	Metadata	Download services
Norway	14	1	15	3
Poland	55	45	55	50
Portugal	149	107	145	114
Romania	27	10	27	10
Slovakia	60	34	59	32
Slovenia	9	9	9	9
Spain	92	92	92	91
Sweden	85	56	59	54
Switzerland	0	0	0	0
Total	2450	1347	2413	1385

Member States with decreasing access:

Belgium
Denmark
Finland
Germany
Greece
Netherlands



5. INSPIRE monitoring & INSPIRE Country Fiche 2023

5. INSPIRE monitoring & Country Fiche 2022

VYKONÁVACIE ROZHODNUTIE KOMISIE (EÚ) 2019/1372 - [Článok 8](#)

Výsledky monitorovania požadované v článku 21 ods. 1 smernice 2007/2/ES sa každý rok zverejnia najneskôr do 31. marca v súvislosti so stavom zavedenia infraštruktúry pre priestorové informácie z 15. decembra predchádzajúceho roka. [Výsledky sa aktualizujú minimálne raz za rok.](#)

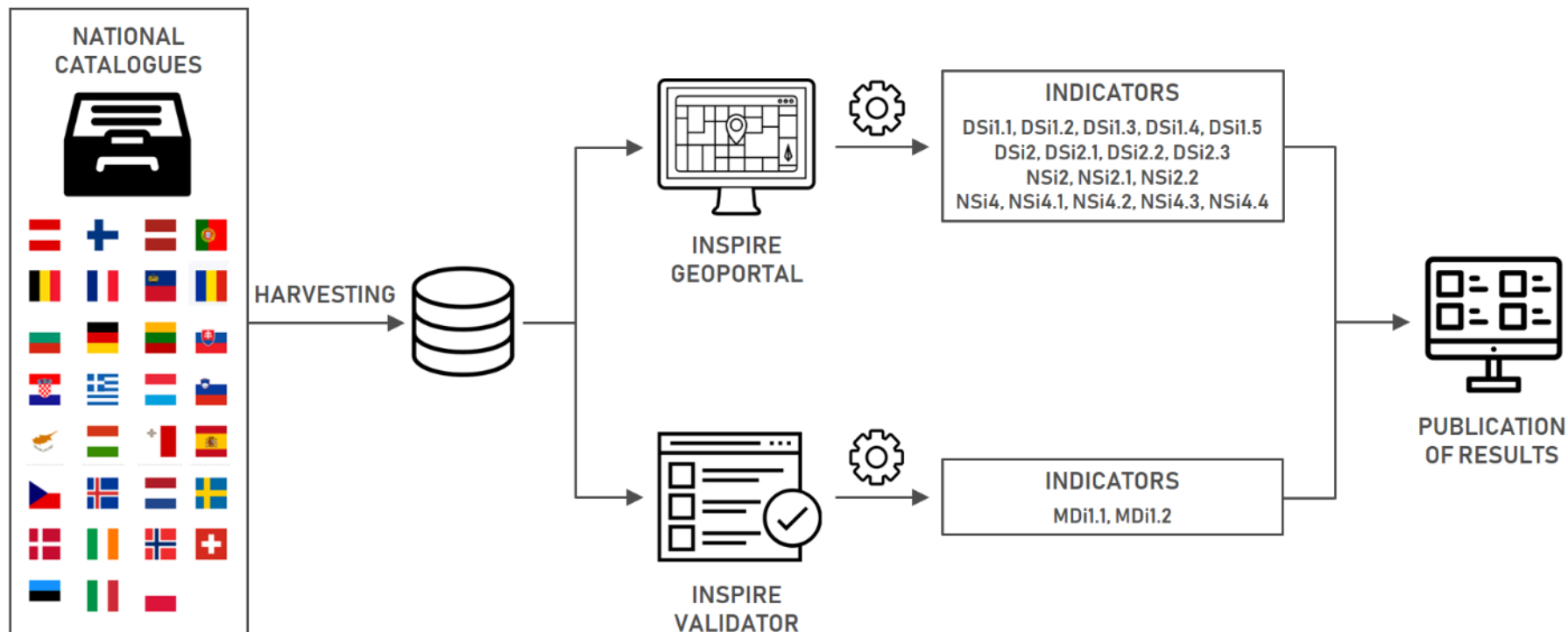
Termín najbližšieho INSPIRE monitoringu: 15.12.2022

- Hlavný cieľ: Zlepšenie stavu NIPI za SR
- Hlavné vstupy a úpravy:
 - Obsah metaúdajov v Registri priestorových informácií / Národnej vyhľ. službe
 - Dostupnosť a kvalita služieb priestorových údajov
- Premiéra nového EC INSPIRE monitoringu

5. INSPIRE monitoring & Country Fiche 2022

Do termínu 13.12.2022:

- Zabezpečiť Dostupnosť služieb (Eliminovať riziká výpadkov)!
- Súčinnosť Povinných osôb



5. INSPIRE monitoring & Country Fiche 2022

Požiadavka pre prípravu [INSPIRE SK Country Fiche za 2023](#)

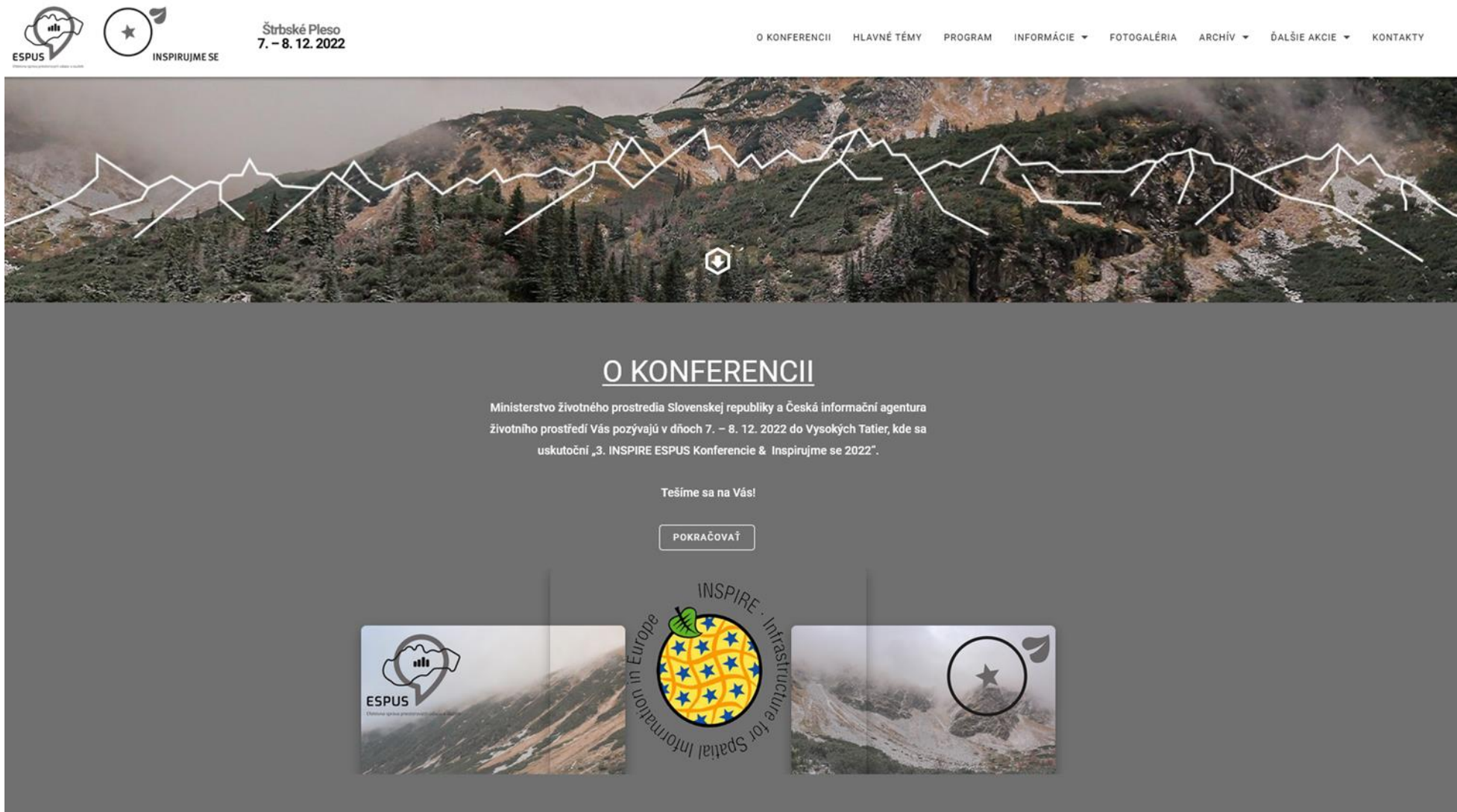
- [SK INSPIRE Country Fiche 2022](#)
- [Sumárny výstup nákladov a prínosov pre SR za rok 2022](#)
- [Informácie od jednotlivých povinných osôb za rok 2022](#)



Vstupy pre rok 2023:

- [Vzor na zaslanie údajov k nákladom a prínosom](#)
- Vzor bude zaslaný členom KR NIPI pre následnú distribúciu s inštrukciami
- Doručenie vyplnených informácií na granularite Povinných osôb
- Termín: 27.02.2023

6. Ostatné, diskusia, záver

6. Ostatné, diskusia, záver





 Štrbské Pleso
 7. – 8. 12. 2022

[O KONFERENCII](#)
[HLAVNÉ TÉMY](#)
[PROGRAM](#)
[INFORMÁCIE](#)
[FOTOGALÉRIA](#)
[ARCHÍV](#)
[ĎALŠIE AKCIE](#)
[KONTAKTY](#)

O KONFERENCII

Ministerstvo životného prostredia Slovenskej republiky a Česká informační agentura životního prostředí Vás pozývajú v dňoch 7. – 8. 12. 2022 do Vysokých Tatier, kde sa uskutoční „3. INSPIRE ESPUS Konferencie & Inspirujeme se 2022“.

Tešíme sa na Vás!

[POKRAČOVAŤ](#)

