












PREZENČNÁ LISTINA

z rokovania Koordinačnej rady národnej infraštruktúry pre priestorové informácie
konaného dňa 07.06. 2018

meno	min./organizácia	podpis
1. Ing. Juraj Németh	Ministerstvo životného prostredia Slovenskej republiky, predseda Koordinačnej rady	
2. Ing. Martin Tuchyňa, PhD	Ministerstvo životného prostredia Slovenskej republiky, podpredseda Koordinačnej rady	
3. Ing. Kamil Fako	Ministerstvo vnútra Slovenskej republiky, člen Koordinačnej rady	
4. Ing. Nadežda Nikšová	Úrad podpredsedu vlády Slovenskej republiky pre investície a informatizáciu, členka Koordinačnej rady	
5. Ing. Peter Hudec	Ministerstvo pôdohospodárstva a rozvoja vidieka Slovenskej republiky, člen Koordinačnej rady	
6. Plk. Ing. Maroš Miškolci	Ministerstvo obrany Slovenskej republiky, člen Koordinačnej rady	
7.	Ministerstvo kultúry Slovenskej republiky, člen Koordinačnej rady	
8. Mgr. Martin Svoboda	Ministerstvo hospodárstva Slovenskej republiky, člen Koordinačnej rady	
9. MUDr. Alena Cvopová	Ministerstvo zdravotníctva Slovenskej republiky, členka Koordinačnej rady	
10. RNDr. Ľubomír Vlček	Ministerstvo dopravy, výstavby a regionálneho rozvoja Slovenskej republiky, člen Koordinačnej rady	
11. Mgr. Ján Horváth	Ministerstvo školstva, vedy, výskumu a športu Slovenskej republiky,	
12. Ing. Csaba Tárczy	Štatistický úrad Slovenskej republiky, člen Koordinačnej rady	
13. Ing. Katarína Leitmannová	Úrad geodézie, kartografie a katastra Slovenskej republiky, členka Koordinačnej rady	
14. Ing. Ladislav Adamovič	Združenie miest a obcí Slovenska, člen Koordinačnej rady	
15. RNDr. Tatiana Horecká PhD,	Slovenská inšpekcia životného prostredia, členka Koordinačnej rady	

- | | | | |
|-----|-------------------------|---|--|
| 16. | Peter Miazdra | DataCentrum elektronizácie územnej samosprávy Slovenska, člen Koordinačnej rady |  |
| 17. | Ing. Peter Deák | Úrad geodézie, kartografie a katastra Slovenskej republiky, zástupca člena Koordinačnej rady | |
| 18. | Ing. Stanislav Babnič | Ministerstvo obrany Slovenskej republiky, zástupca člena Koordinačnej rady | |
| 19. | Ing. Tomáš Lojek | Ministerstvo školstva, vedy, výskumu a športu Slovenskej republiky, zástupca člena Koordinačnej rady | |
| 20. | Ing. Peter Šlahor | Ministerstvo vnútra Slovenskej republiky, zástupca člena Koordinačnej rady | |
| 21. | Mgr Michal Jajcaj | Ministerstvo zdravotníctva Slovenskej republiky, zástupca člena Koordinačnej rady | |
| 22. | Mgr. Mária Krajčová | Úrad podpredsedu vlády Slovenskej republiky pre investície a informatizáciu, zástupca člena Koordinačnej rady | |
| 23. | Mgr. VIKTORIA TRÁČIVSKÁ | MŽP SR |  |
| 24. | | | |
| 25. | | | |
| 26. | | | |
| 27. | | | |
| 28. | | | |
| 29. | | | |
| 30. | | | |
| 31. | | | |
| 32. | | | |
| 33. | | | |
| 34. | | | |
| 35. | | | |